CARREFOUR d'ITINERAIRES de CYCLOTOURISME

BOURBON-LANCY

ITINERAIRES	DEPART de l'ITINERAIRE *Pour rejoindre Bourbon-Lancy*	ARRIVEE de l'ITINERAIRE *Depuis Bourbon-Lancy*
GTMC VTT 1 400 KM	AVALLON (89) 342 KM	AGDE (34) 1 068 KM
CYCLOROUTE 71 680 KM	MÂCON (71) 445 KM	MÂCON (71) 235 KM
TOUR DE BOURGOGNE 664 KM	DIJON (21) 203 KM	DIJON (21) 461 KM
EUROVÉLO 6 ATLANTIQUE - MER NOIRE 4 359 KM	CONSTANTA - 3 630 KM (ROUMANIE) BÂLE (SUISSE) - 483 KM (ENTRÉE EN FRANCE)	SAINT-BRÉVIN (44) 729 KM

1 MONT BEUVRAY
MASSIF DU MORVAN
GIUX-EN-GIENNE (58)

4 CANAL DU NIVERNAIS
CHATILLON-EN-BAZOIS (58)



Fond de carte : © Les Contributeurs d'OpenStreetMap

2 MONT DARDON
UXEAU (71)



5 LE BEC d'ALLIER
GIMOUILLE (58)



3 PONT-CANAL SUR LA LOIRE
DIGOIN (71)

EN SAVOIR +

- **WWW.FRANCEVELOTOURISME.COM**
  Cartes d'itinéraires et parcours vélo
- **WWW.TER.SNCF.COM/BOURGOGNE-FRANCHE-COMTE**
  Lignes TER et bus

VILLE DE BOURBON-LANCY - 71140 -

Entre Arroux, Loire et Somme
Communauté de Communes

RÉPUBLIQUE FRANÇAISE
Liberté
Égalité
Fraternité

anct agence nationale de la cohésion des territoires

Février 2025 / Réalisation : Service Communication Ville de Bourbon-Lancy / Impression : PVP (Digoin)

AIRE DE SERVICES VÉLO
BICYCLE SERVICE AREA

iCi WiFi

ACCÈS 24H/24 ET 7J/7, 100% GRATUIT
24/7 ACCESS, 100% FREE

Station de mécanique/gonflage
Tools and pump

Station de rinçage
Lessive interdite
Accès à l'eau coupé en périodes de gel et de restrictions d'usages (par arrêté préfectoral)
Washing area - Do not use detergent

Point information grands itinéraires cyclo-touristiques
Information on cycle touring routes

Point d'eau et Toilettes
Drinking water and toilets

Stationnement courte durée
(de l'autre côté du bâtiment)
Short-term parking (on the other side of this building)

Borne de recharge VAE (Vélo à Assistance Électrique)
(de l'autre côté du bâtiment)
Public charging point for electric bicycles (on the other side of this building)

ÉQUIPEMENTS, SERVICES
Equipment, services

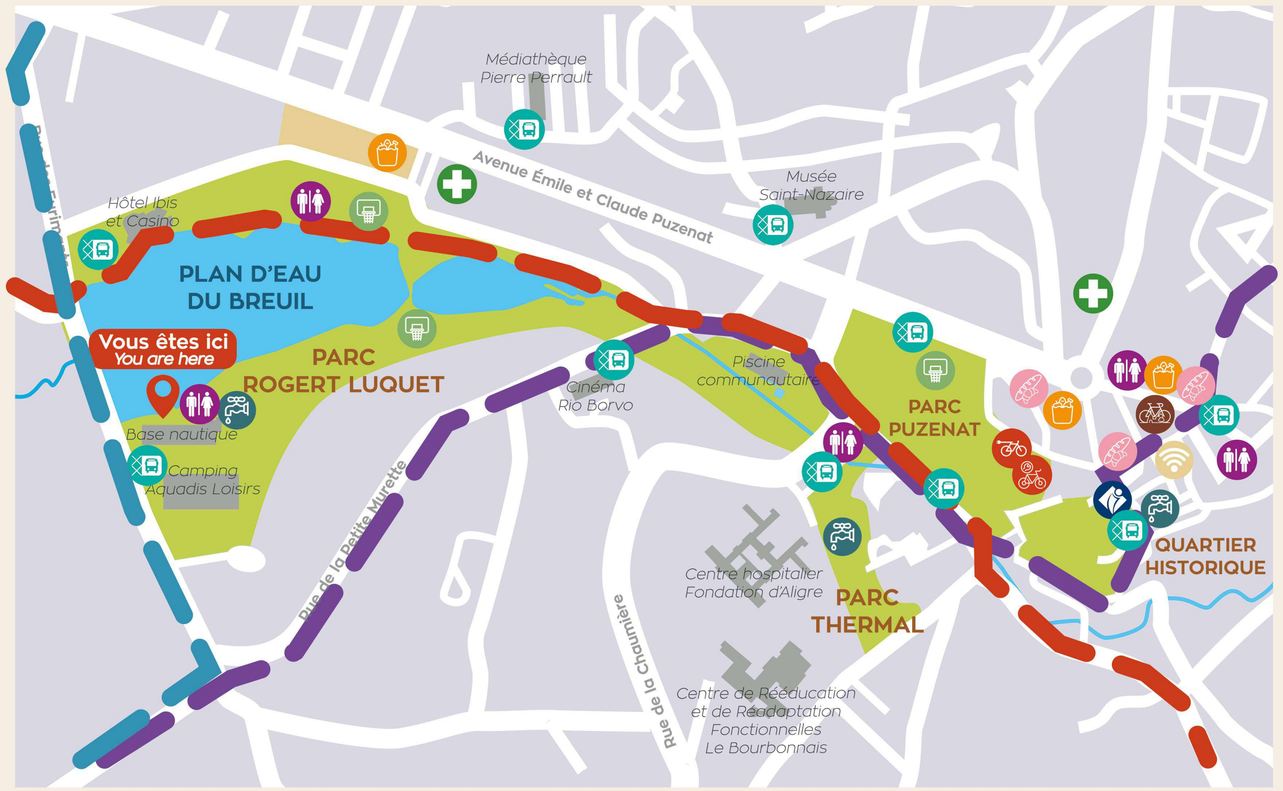

Équipements
Services

- Borne de recharge VAE — *Public charging point for electric bicycles*
- Aire de service vélo — *Bike service station*
- Office de Tourisme et du Thermalisme — *Tourism and Spa Office*
- Wifi gratuit — *Free Wifi*
- Toilettes publiques — *Public toilets*
- Point d'eau — *Drinking water*
- Aire de jeux, bancs — *Playground, benches*
- Arrêt Navette, service municipal gratuit — *Shuttle bus stop, free municipal service*

Commerces de nécessité
Essential shops

- Épicerie — *Grocery store*
- Boulangerie — *Bakery*
- Pharmacie — *Pharmacy*

- Itinéraire Euro Vélo 6 — *Cycle route: EuroVelo 6*
- CycloRoute 71 - Tour de Saône-et-Loire à vélo — *Cycle route - Tour of Saône-et-Loire*
- Itinéraire Grande Traversée du Massif Central à VTT — *Route of the « Great Crossing of the Massif Central » by bicycle*

Commerces locaux proposant un stock constant de pièces de vélo
Local businesses stocking bicycle spares

- Lancy'Clette — 19 rue du Docteur Gabriel Pain
- Dan Moto Cycles 71 — 14 rue des Forges
- Bi1 — 39 avenue É. et C. Puzenat
- Intermarché — Route de Digoin
- Bricomarché — Route de Digoin

LE SAVIEZ-VOUS ? *DID YOU KNOW ?*

TERRITOIRE VÉLO — Fédération française de cyclotourisme

La Ville de Bourbon-Lancy est labellisée « Territoire Vélo » depuis 2011, pour la récompenser des services et équipements adaptés aux cyclistes.
The Town of Bourbon-Lancy has been awarded "Territoire Vélo" since 2011, to recognise services and equipment provided for cyclists.

12 km

C'est la distance totale que les cyclistes peuvent parcourir sur Bourbon-Lancy, grâce aux Voies vertes.
This is the length of traffic-free cycle routes in Bourbon-Lancy.

GRANDE TRAVERSÉE DU MASSIF CENTRAL

Depuis 2018, Bourbon-Lancy fait partie de 2 itinéraires de la Grande Traversée du Massif Central à VTT.
Since 2018, Bourbon-Lancy has been part of 2 routes of the Grande Crossing the Massif Central by bike.

le Tour de Bourgogne à vélo — EuroVelo 6

Bourbon-Lancy se situe sur le tracé de l'Euro Vélo 6, itinéraire cycliste reliant Nantes à Budapest. Les cyclistes peuvent relier Bourbon-Lancy à Cronat (16 km) et Gilly-sur-Loire à Digoin (31 km).
Bourbon-Lancy is located on the route of Euro Vélo 6 (EV6), a cycling route linking Nantes to the Black Sea and beyond. Cyclists can follow the route from Bourbon-Lancy to Cronat (16 km) and Gilly-sur-Loire to Digoin (31 km).

LANCY'CLETTE ATELIER VÉLO

Cet atelier propose différents services : Vente de vélos d'occasion / Réparation de vélos / Location de vélos neufs électriques et musculaires / Dépôt vente
This bicycle shop offers different services: Sale of used bicycles / Bicycle repair / Rental of electric and non-electric bicycles / Sale on commission

TO NOTE À RETENIR

Localisées le long d'itinéraires cyclotouristiques, les aires de services comme celle-ci proposent au moins un dispositif pour la mécanique et le gonflage.
Vous trouverez également un relais information service, des toilettes et un point d'eau.

Along cycle touring routes there are other service areas like this, with at least one device for self-service repair and a pump.
You will also find information about cycle-friendly services, and the location of toilets and drinking water.

Découvrez les autres aires de services vélo installées
Find the other local bike service stations

VILLE DE BOURBON-LANCY - 71140 -
Entre Arroux, Loire et Somme — Communauté de Communes
RÉPUBLIQUE FRANÇAISE — Liberté Égalité Fraternité
anct — agence nationale de la cohésion des territoires

Février 2025 /
Réalisation : Service Communication Ville de Bourbon-Lancy /
Impression : PVP (Digoin)